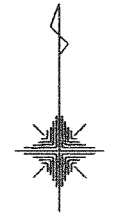
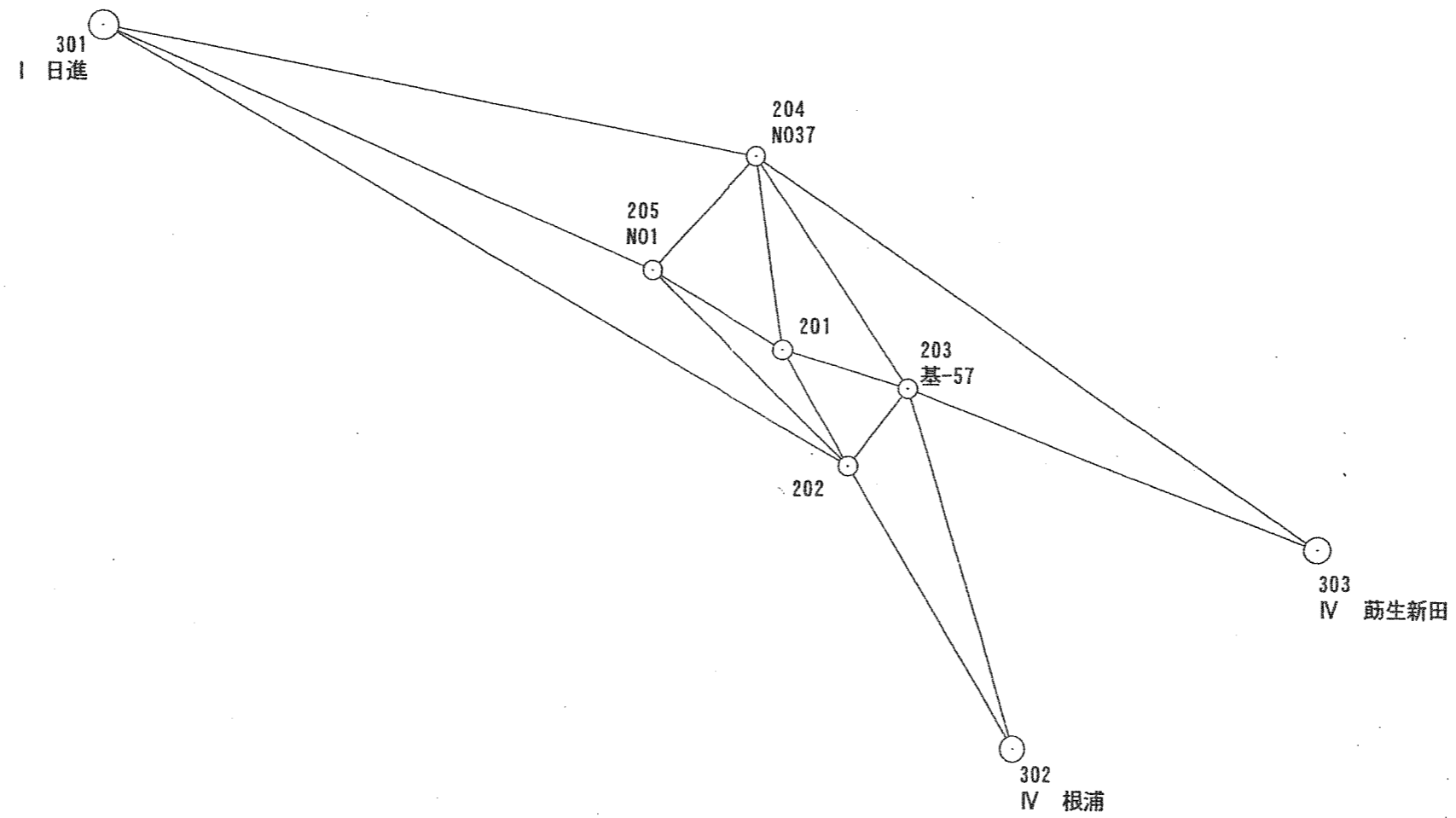


平成15年度 愛知県愛知郡東郷町大字諸輪字上鉾地区

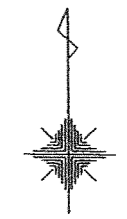
2級基準点網図 網図



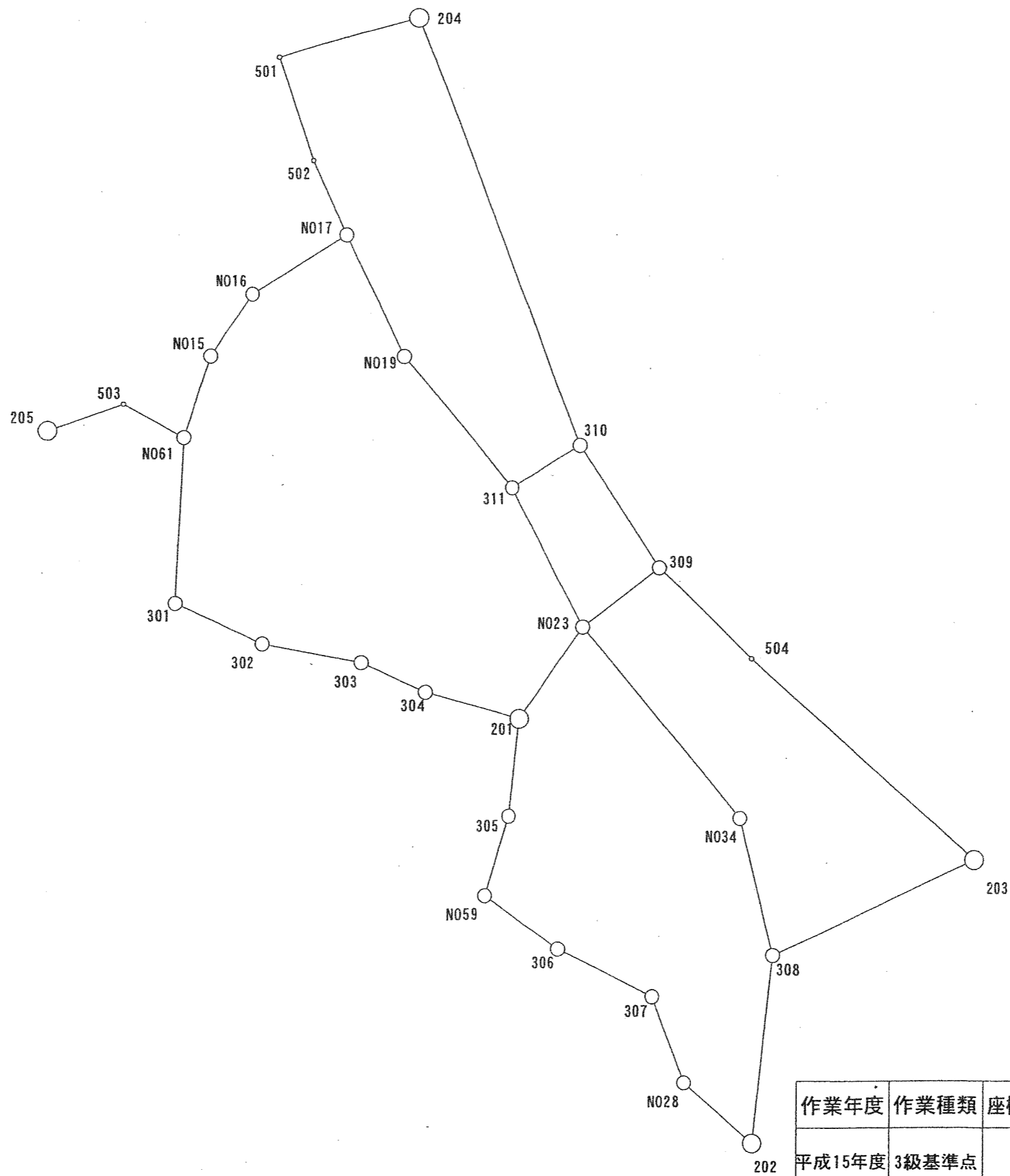
S=1/25000



作業年度	作業種類	座標系番号	測量計画機関	測量作業機関
平成15年度	2級基準点	VII	名古屋法務局	愛知県公共嘱託登記 土地家屋調査士協会



S=1/5000



作業年度	作業種類	座標系番号	測量計画機関	測量作業機関
平成15年度	3級基準点	VII	名古屋法務局	愛知県公共嘱託登記 土地家屋調査士協会

平成15年度 愛知郡東郷町大字諸輪字上鉾地区2級基準点

点名	X座標	Y座標	備考
201	-97 973.589	-8 755.646	
202	-98 421.391	-8 500.498	
203	-98 121.635	-8 264.242	基-57
204	-97 227.969	-8 863.281	No.37
205	-97 666.452	-9 268.585	No.1

平成15年度 愛知郡東郷町大字諸輪字上鉾地区3級基準点

点名	X座標	Y座標	備考
301	-97 850.567	-9 131.663	
302	-97 893.742	-9 035.199	
303	-97 913.606	-8 926.120	
304	-97 945.056	-8 857.963	
305	-98 076.741	-8 766.863	
306	-98 216.424	-8 712.645	
307	-98 266.434	-8 610.358	
308	-98 222.128	-8 478.696	
309	-97 813.251	-8 603.644	
310	-97 683.424	-8 690.389	
311	-97 728.421	-8 763.872	
NO15	-97 588.435	-9 092.221	
NO16	-97 522.821	-9 045.123	
NO17	-97 459.665	-8 940.767	
NO19	-97 588.799	-8 879.847	
NO23	-97 876.294	-8 687.537	
NO28	-98 357.780	-8 575.373	
NO34	-98 078.241	-8 515.242	
NO59	-98 160.480	-8 793.446	
NO61	-97 674.559	-9 122.101	