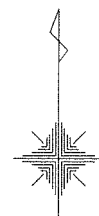


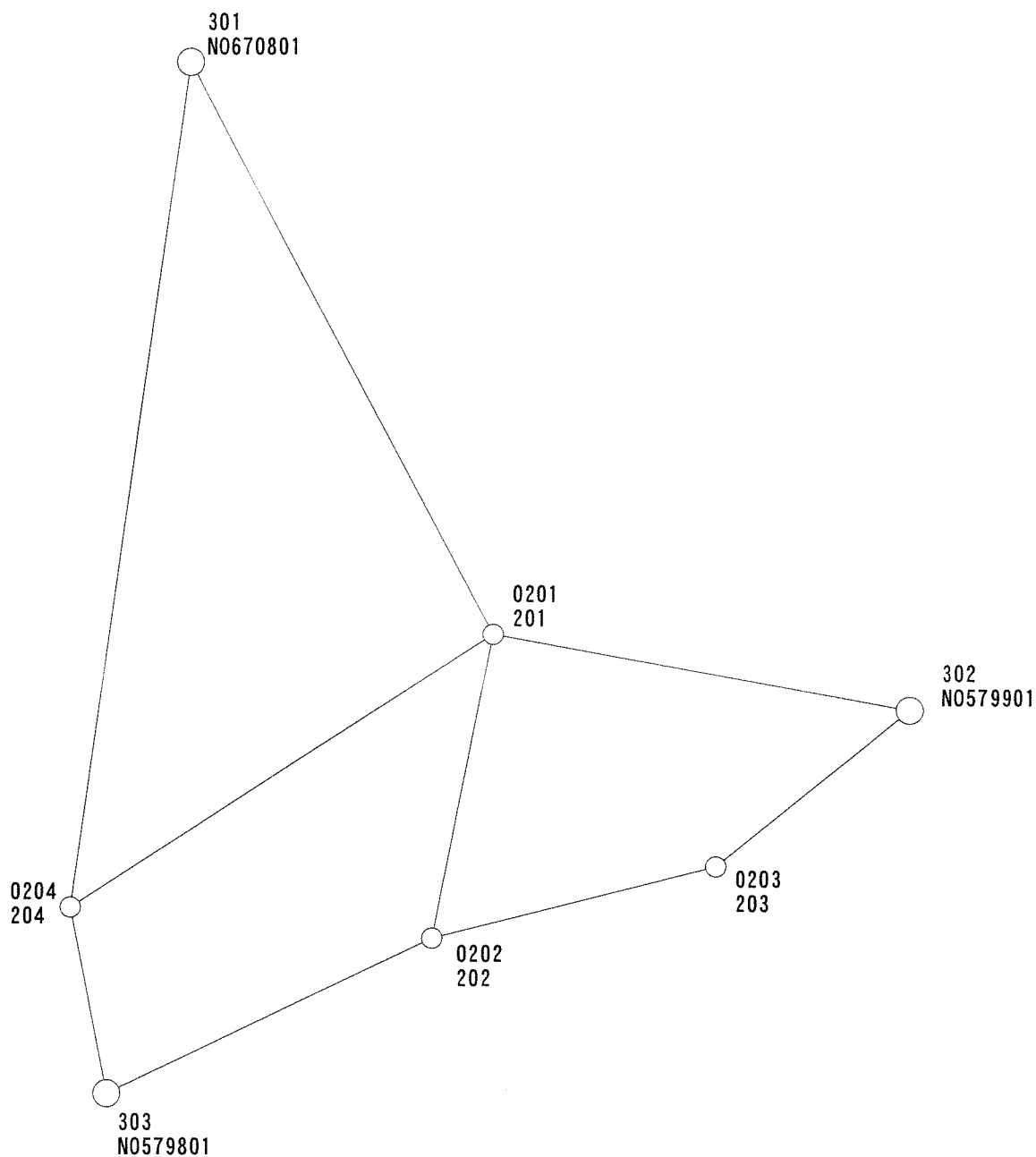
# 平成15年度 名古屋市千種区田代町字瓶杵地区

2級基準点網図

網図



S=1/10000

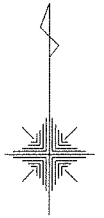


作業年度	作業種類	座標系番号	測量計画機関	測量作業機関
平成15年度	2級基準点	(VII)	名古屋法務局	東亜測量設計株式会社

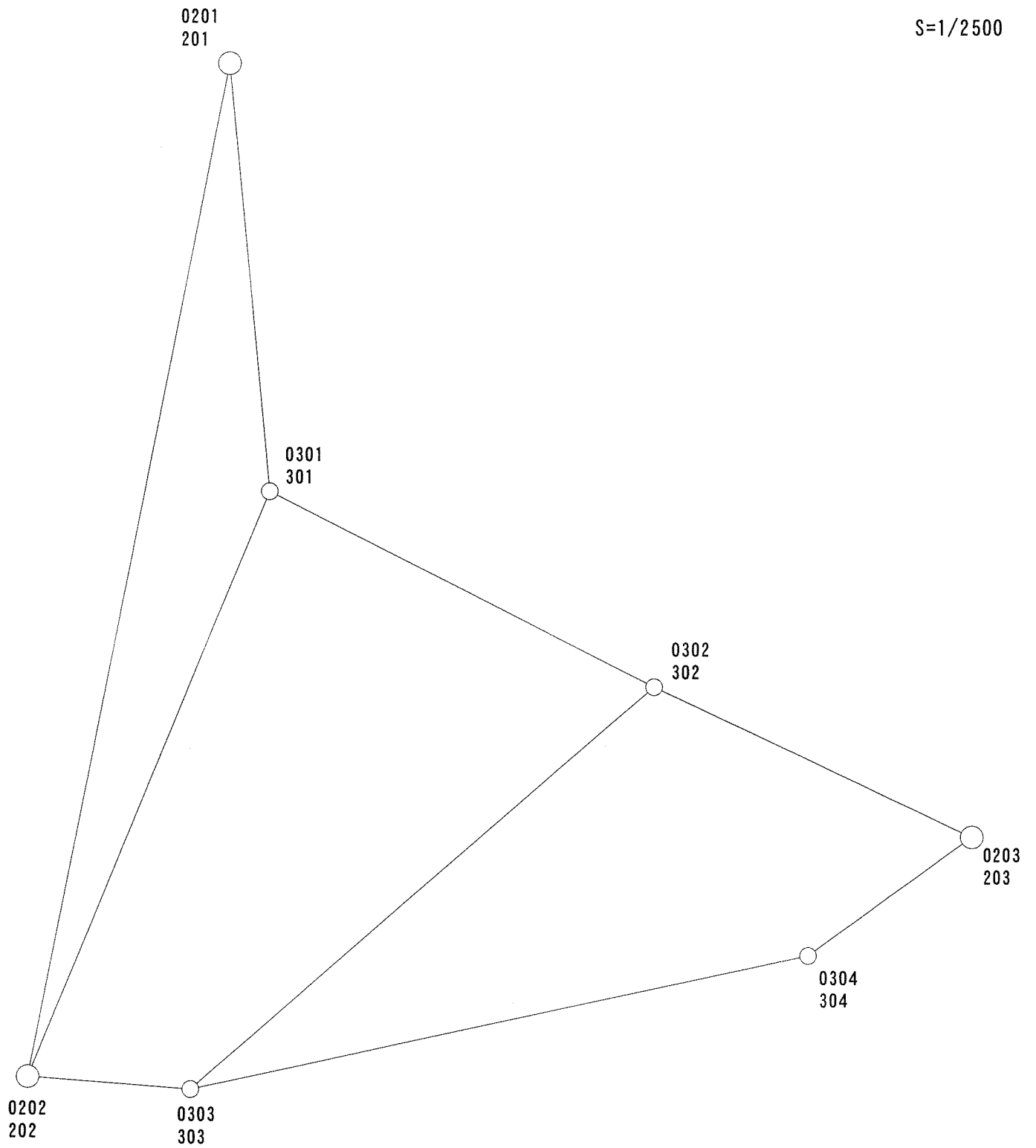
# 平成15年度 名古屋市千種区田代町字瓶杵地区

3級基準点網図

網図




S=1/2500

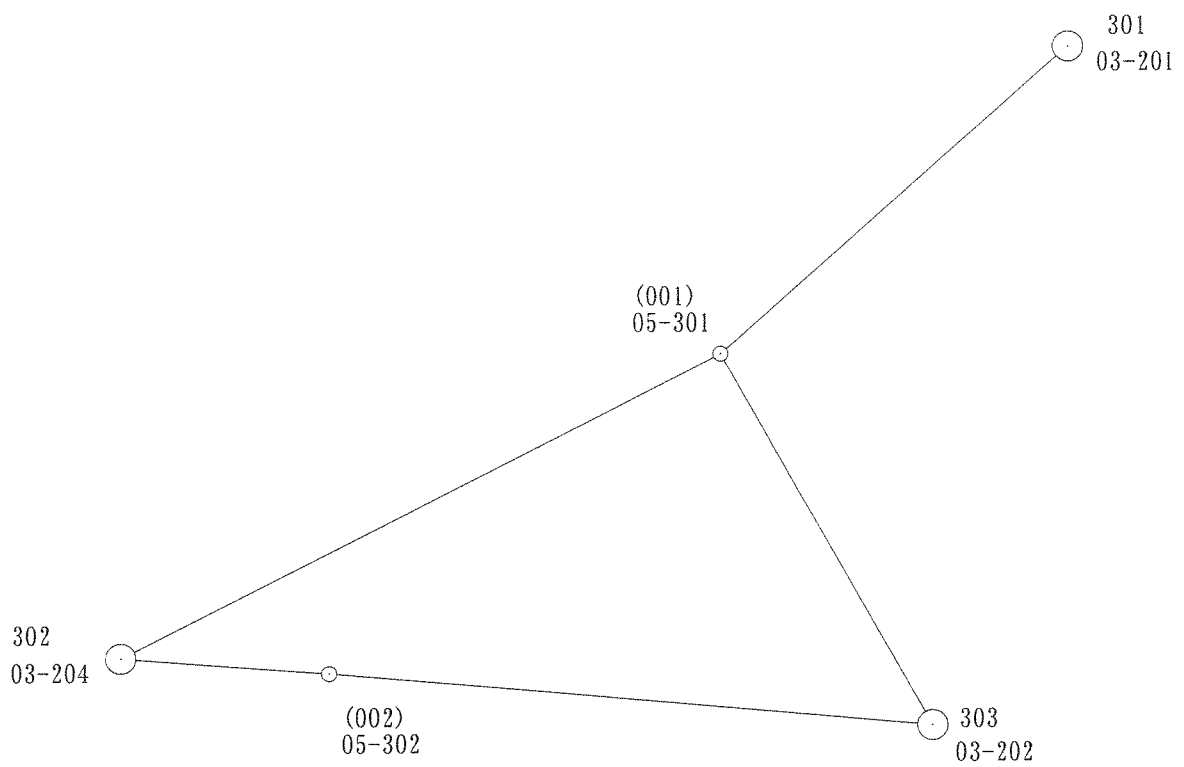


作業年度	作業種類	座標系番号	測量計画機関	測量作業機関
平成15年度	3級基準点	(VII)	名古屋法務局	東亜測量設計株式会社

平成17年度 田代町字瓶杵地区  
3 級 基 準 点 網 図



S=1/5000



作業年度	作業種類	座標系番号	測量計画機関	測量作業機関
平成17年度	3級基準点	VII系	名古屋法務局	東亜測量設計株式会社

平成15年度 名古屋市千種区田代町字瓶入地区2級基準点

点名	X座標	Y座標	備考
201	-92 416.744	-16 668.130	
202	-92 867.202	-16 757.522	
203	-92 760.972	-16 338.427	
204	-92 820.978	-17 289.829	

平成15年度 名古屋市千種区田代町字瓶入地区3級基準点

点名	X座標	Y座標	備考
301	-92 606.584	-16 650.310	
302	-92 694.092	-16 479.718	
303	-92 872.939	-16 685.315	
304	-92 813.795	-16 411.365	

平成17年度 名古屋市千種区田代町字瓶入地区3級基準点

点名	X座標	Y座標	備考
05-301	-92 639.597	-16 925.201	
05-302	-92 831.183	-17 153.983	